


















	KOMPAKČNICE Z ASFALTOVÉHO BETONU
	NAPŮDNE NA STÁVAJÍCÍ STAV ASFALT VYTVRŠTAV
	KRAJNICE Z ŠO FR. 0/22 TL 150 mm
	SLIČNÍ BETONOVÁ OBRUBA (1000/250/150 mm), PODŠÁSKA +10 cm
	ŠÍŘENÁ SLIČNÍ BETONOVÁ OBRUBA (1000/250/150 mm), PODŠÁSKA +2 cm
	VOODRHOVNĚ DOPRAVNÍ ZNAČENÍ, PŘEVODNĚ PĚST
	SMĚROVÝ SLOUPCEK (ČERVENÝ) BILÝ
	SVĚTOVNÍ VÝRST
	TRATNOD
	BETONOVÝ VÝCÍK PÁSEK ± 100 mm
	ÚPRAVA NAPŮDNE V PĚTINÁCH KČ. VYTVRŠTAV
	BETONOVÁ SLIČNÍ OBRUBA VE SJEZDECH S PODŠÁSKOJ 0 m
	VYKONÁVACÍ ÚKAD

	SDĚLOVACÍ KABEL, CETIN o.s.
	PODZEMNÍ VEDENÍ NN DO 1kV, ČEZ DISTRIBUCE, a.s.
	STL PLYNOVOD, GridServices, s.r.o.
	VEŘEJNÉ OSVĚTLENÍ (ROZHLAS), OBEC LIBRANTICE
	POVRCHOVÁ KANALIZACE, OBEC LIBRANTICE
	VODOVOD, KRÁLOVÉHRADECKÁ PROVOZNI, o.s.

Souřadnicový systém S-JTSK, Výškový systém B
 elíněk
 řice
 radec Král.



Vypracoval: Bc. L. Ledvinková	Zedp. projektant: Bc. L. Ledvinková	Kontroloval: Ing. Leoš Jelínek	
Kraj Královéhradecký	Traťový úsek/Dřev: Librantice, Výrava, Libčice		
Investor Královéhradecký kraj, Pivovarské náměstí 1245, 500 03 Hradec Král.			

II/299 Librantice - hranice okresu Náchod	Datum	11/2021
	Ústí	BDPC

SO 102 Usek Librantice-Výrava, SO 102.1 Napojení na kom.,	Změna	Č. kopie
---	-------	----------

<p>SU 102.2 Chodník, SU 102.3 Propustek</p>	<p>Mářítko</p>
---	----------------

Obsah výkresu:	Část dokumentace	Č. výkresu
----------------	------------------	------------